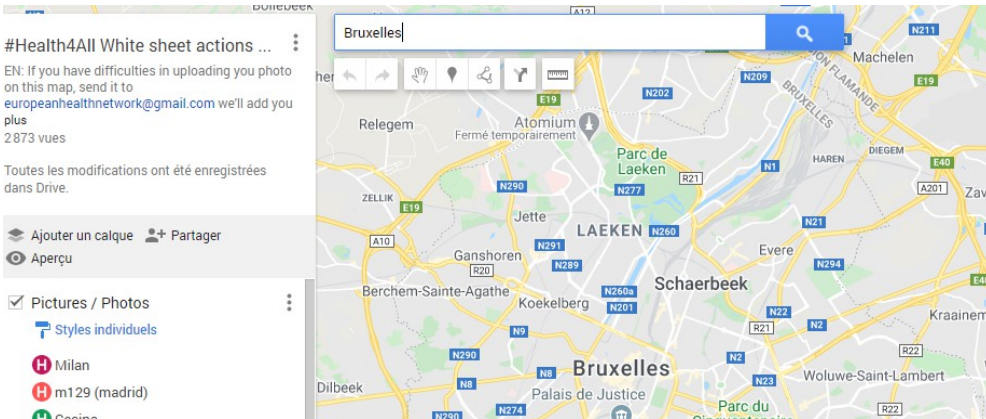


Español - Manual: ¿cómo publicar sus fotos y videos el 7 de abril? Mapa interactivo, Facebook, Twitter

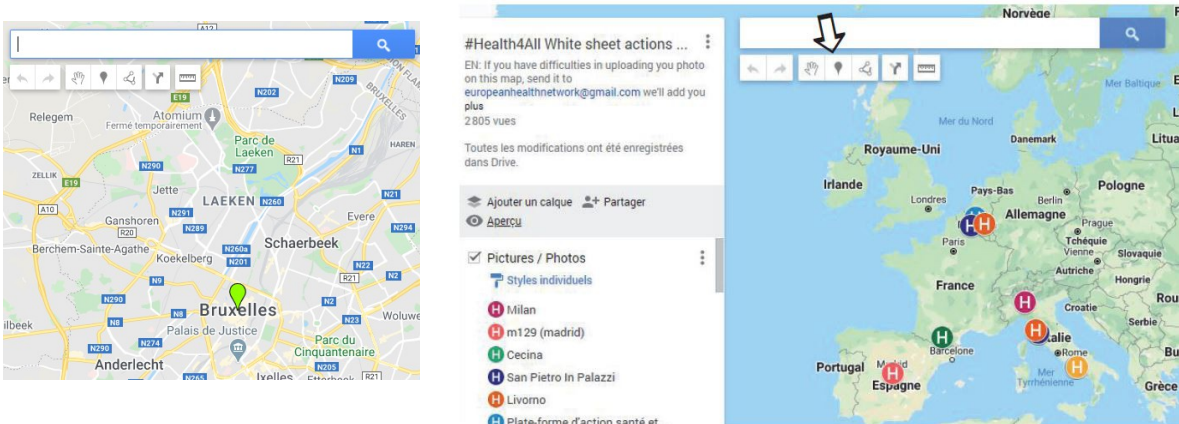
El mapa interactivo

¿Cómo usar el mapa interactivo?

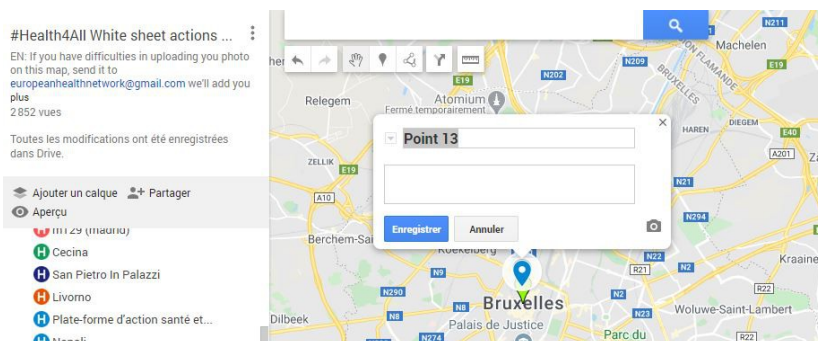
1) amplía la parte del mapa que deseas (botones +/- en la parte inferior derecha de la pantalla) O escribe tu dirección / ciudad en la barra de búsqueda en la parte superior de la pantalla y luego haz clic en la lupa



2) haga clic sobre el símbolo puntero (que parece una gota al revés) debajo de la barra de búsqueda, luego coloca el cursor en el mapa en el lugar que deseas señalar



3) se abre una ventana, escriba el nombre de tu ciudad, lugar u organización en el campo de título



4) haz clic en el icono de la cámara y sube tu(s) foto(s)

5) Haga clic en GUARDAR

Ya está hecho, gracias!

Gracias!!!!